

Osservatorio per il Paesaggio



*Convegno/Tavola Rotonda*

## ***Lambro da rinaturalizzare e valorizzare***

*Sabato, 11 Maggio 2024 – ore 9:30*

*Villa Casati – Sala Pertini – Via Mazzini 9 – Cologno Monzese*

*Introduzione - Gianni Pampurini*

*[www.lambrolucente.eu](http://www.lambrolucente.eu)*

*[staff@lambrolucente.eu](mailto:staff@lambrolucente.eu)*

## Osservatorio per il Paesaggio Fiume Lambro Lucente APS : Presentazione e Sintesi Storica

**Fondato ufficialmente il 9 febbraio 2019 ha alle sue spalle la lunga esperienza e il lavoro svolto dal Greem - Gruppo Ecologico Est Milano, che opera in campo ambientale dal 1985.**

**Nel 2015 il Greem presentava alle Istituzioni il progetto «Fil Bleu», nato per interconnettere diversi parchi aventi il fiume Lambro come asse portante e creare un anello nella natura a est di Milano.**

**Nel 2017, il convegno «Il progetto Fil Bleu tra sogno e realtà» costruiva le basi per la nascita dell'Osservatorio per il Paesaggio legato alla Valle del Lambro, con le sue acque e il suo territorio.**



Publicazione «Trentanni per la Città»  
(scaricabile dal sito [www.greem.it](http://www.greem.it)),



**Il 14 marzo 2018 (Giornata Nazionale del Paesaggio) veniva avviata presso la sede storica del Touring Club Italiano l'operatività dell'Osservatorio per il Paesaggio Fiume Lambro Lucente, che avrebbe portato l'anno successivo alla sua fondazione ufficiale.**

## **Osservatorio per il Paesaggio Fiume Lambro Lucente APS :** *Presentazione e Sintesi Storica*

*Il 9 febbraio 2019 veniva convocata presso l'Auditorium del Depuratore di Nosedo l'Assemblea Costituente dell'**Osservatorio per il Paesaggio Fiume Lambro Lucente**, un contenitore democratico di competenze, idee, progetti ed elaborazioni.*

*L'Osservatorio Lambro non si pone come realtà locale e circoscritta al proprio territorio, ma è **aperto allo scambio, allo sviluppo e alla condivisione** di studi ed esperienze con altri soggetti associativi, imprenditoriali e istituzionali con cui si relaziona.*



**Nel 2022 l'Osservatorio Lambro ha ottenuto l'iscrizione al Registro Nazionale del Terzo Settore (RUNTS). La sua denominazione completa è così diventata «Osservatorio per il Paesaggio Fiume Lambro Lucente APS-ETS»**



## Soci dell'Osservatorio Lambro APS

*Oltre alle persone fisiche, conta 22 organizzazioni (Istituzioni Pubbliche, Enti ed Aziende)*



## Operatività dell' Osservatorio Lambro APS

Oltre alle cariche sociali e agli strumenti democratici previsti dallo statuto, l'Osservatorio Lambro si basa sul contributo qualificato di un **Comitato Scientifico**, costituito da **tecnici, esperti, docenti, ricercatori e collaboratori, spesso legati da rapporti di lunga amicizia**, di provata e variegata competenza, che hanno ricoperto e/o ricoprono ruoli di importanza e responsabilità nei settori di competenza.

Il Comitato Scientifico agisce attraverso i seguenti **due Gruppi di Lavoro**, che operano autonomamente, ma in stretta connessione tra di loro e che sviluppano i vari progetti concordati, in linea con gli scopi statutari:

**Gruppo Acqua e Territorio (GAT)**

**Gruppo Cultura e Comunicazione (GCC)**



### I canali di comunicazione

Il sito internet : <https://www.lambrolucente.eu>

La pagina Facebook : <https://www.facebook.com/osservatoriolambrolucente>

Il canale You Tube: [https://www.youtube.com/channel/UCrWv\\_W7qeXFiqKCK31wpYUQ](https://www.youtube.com/channel/UCrWv_W7qeXFiqKCK31wpYUQ)

## Accordi di collaborazione in atto

**Patto di collaborazione con il Comune di Milano** per la salvaguardia e la valorizzazione della roggia Vettabbia, del tratto cittadino del fiume Lambro, che va da Cascina Gobba a Ponte Lambro, e del territorio ad essi connesso (Municipi 3,4,5), quale attività di cura condivisa dei beni comuni



**Convenzione per la collaborazione scientifica tra l'Università degli Studi Milano-Bicocca** allo scopo di:

- completare la raccolta delle informazioni relative all'archivio SOLAD – Seveso Olona Lambro Database
- completare l'aggiornamento del database
- valutare la fattibilità e, nel caso, realizzare l'inserimento del database nel web per libera consultazione (accordo triennale sottoscritto il 23 luglio 2020 e rinnovato per un altro triennio nel luglio 2023)



## **Patto di Collaborazione con il Comune di Milano**

*Il 14 luglio 2020 è stato sottoscritto da Comune di Milano e Osservatorio Lambro un «Patto di collaborazione per la salvaguardia e la valorizzazione della roggia Vettabbia, del tratto cittadino del fiume Lambro, che va da Cascina Gobba a Ponte Lambro, e del territorio ad essi connesso (Municipi 3,4,5), quale attività di cura condivisa dei beni comuni». Il Patto è stato inserito tra i Patti Speciali.*




*Il Patto prevedeva una serie di impegni reciproci su iniziative, studi e attività da svolgere, tra cui il **Monitoraggio Civico**, oltre alla costruzione di partnership e alleanze con soggetti istituzionali, imprenditoriali e associativi.*

*Il Patto, dopo l'inserimento di alcuni aspetti innovativi tra i quali la partecipazione diretta dei Municipi interessati, è stato recentemente rinnovato per un altro triennio.*


# Rapporti sulle attività svolte

<https://www.lambrolucente.eu/patto-di-collaborazione/>

Patto di collaborazione tra  
Comune di Milano e Osservatorio Lambro



**Monitoraggio Civico**  
Studi preliminari e primi risultati



**Rapporto N.1 - settembre 2021**

Patto di collaborazione tra  
Comune di Milano e Osservatorio Lambro




**Il Percorso Lambrolucente**  
Dal triangolo Lariano al Po - Parte 1




**Rapporto N.2 - settembre 2021**

Patto di collaborazione tra  
Comune di Milano e Osservatorio Lambro




**Fiume Lambro**  
Utilizzo idroelettrico - Parte 1



**Rapporto N.3 - settembre 2021**

Patto di collaborazione tra  
Comune di Milano e Osservatorio Lambro



**Archivio SOLAD**  
Seveso Olona Lambro Aggregated Database  
Parte 1



**Rapporto N.4 - settembre 2021**

Patto di collaborazione tra  
Comune di Milano e Osservatorio Lambro



**Indice di qualità spaziale**  
dei percorsi lenti che insistono sul territorio  
cittadino del fiume Lambro



**Rapporto N.5 - settembre 2021**

Patto di collaborazione tra  
Comune di Milano e Osservatorio Lambro



**Monitoraggio della qualità delle acque**  
da immagini satellitari  
Caso studio: fiume Lambro (MI)



**Rapporto N.6 - settembre 2021**



## **Progetti in corso**

*I progetti sotto riportati, attualmente attivi, rientrano tutti all'interno del Patto di Collaborazione con il Comune di Milano e ad ognuno di essi sono stati assegnati uno o più Referenti.*



***A ricordo di Mariella Borasio***

*Maurizio Brown*



***Il mio fiume***

*Cinzia Giangiacomi*



***Lambro Archeologico***

*Germana Perani  
Ornella Bonomi*




***Patto di Collaborazione***

*Gianni Pampurini  
Veronica Dini*



***Percorsi***

*Flavio Boscacci*



***SOLAD***

*Gianni Tartari*



***Utilizzo idroelettrico fiume Lambro***

*Carlo Carrettini  
Maurizio Brown*

## Monitoraggio Civico

Il “**Monitoraggio Civico**” è una parte delle attività note come **Citizen Science**, in particolare si tratta di attività scientifiche sviluppate su iniziativa diretta dei cittadini.

**L'Osservatorio Lambro** ha sviluppato il “**Monitoraggio Civico**” attraverso:

*Realizzazione di strumentazione autocostruita*



*Rilievi visivi e fotografici sulle sponde del fiume*




*Prelievi e analisi di campioni d'acqua*

## **Lambro, fiume di Milano...e non solo**



**La percezione** che molti cittadini hanno del Lambro, fiume di Milano...e non solo, nonostante i **miglioramenti avvenuti negli ultimi trent'anni**, e solo in parte riconosciuti, è ancora quella di un fiume dalle acque poco pulite e male odoranti, che non ne facilitano la fruizione da parte del pubblico.

Il Lambro, con le sue **acque**, il **territorio e i parchi che attraversa**, è invece un **bene comune di tutti noi** e degli ambiti in cui scorre, lento o impetuoso nel suo percorso verso il Po, da **preservare, migliorare e salvaguardare**, per noi e per le generazioni che ci seguiranno.



## ***Sviluppare la coscienza del bene comune***

*Ma quali sono le azioni attraverso cui i cittadini possono sviluppare una **coscienza responsabile del bene comune**, da rispettare e salvaguardare, e allo stesso tempo **volgere in positivo la percezione negativa del fiume?***

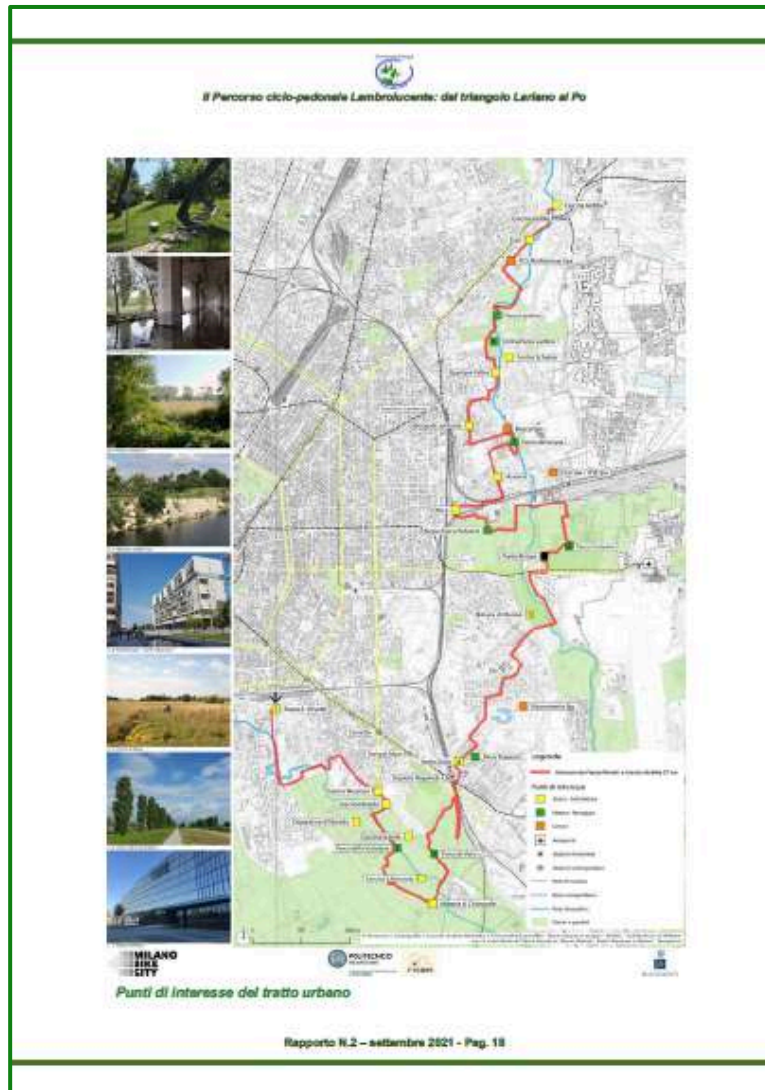


- ***frequentare il fiume lentamente, con occhio attento e fotografico, per coglierne i vari aspetti.***
- ***esplorare il territorio* circostante e scoprirne i **monumenti e i manufatti presenti**, l'arte, la storia, la cultura e le potenzialità turistiche.**
- ***tenere monitorati il fiume e il territorio* per rilevare sia **le criticità da segnalare** alle autorità competenti sia **gli aspetti positivi da promuovere** e valorizzare.**

***Conoscere meglio il bene comune ci aiuta a sentirlo nostro, apprezzarlo e rispettarlo.***



## Il Percorso Lambrolucente. Dal triangolo Lariano al Po – Parte 1



E' un progetto dell'Osservatorio Lambro, condotto con il supporto di ricercatori e docenti del **Politecnico di Milano - Osservatorio Escapes**, per la definizione di un percorso ciclo pedonale lungo il Lambro, interconnesso con percorsi trasversali che favoriscano la conoscenza e la valorizzazione del territorio attraversato.

Sono stati individuati **6 tratti lungo il fiume**, oggetto di studio preliminare e in parte anche di studio definitivo/ applicativo, illustrati nella pubblicazione scaricabile dal sito [www.lambrolucente.eu](http://www.lambrolucente.eu) al link:

[https://drive.google.com/file/d/1I2LZw2Owr3qHY\\_I9RH\\_NuADw-T2AZHRYm/view](https://drive.google.com/file/d/1I2LZw2Owr3qHY_I9RH_NuADw-T2AZHRYm/view)

Il tratto più studiato e sperimentato è il tratto milanese che inizia a **Cascina Gobba** e termina in **Piazza Olivetti** attraversando importanti spazi verdi come i Parchi Lambro, Lambretta, Forlanini, Vettabbia.

Sono stati sperimentati anche i tratti **Monza - Cascina Gobba** e **Monluè – Viboldone**, che hanno però evidenziato nel percorso alcune criticità.

## ***Il Grande Parco della Valle del Lambro. Una possibile utopia?***

*Lanciando lo sguardo oltre l'ostacolo, anche in base all'esperienza positiva di collaborazione condotta a Milano si potrebbe:*

- *costituire una **ReteLambro**, partecipata da cittadini, associazioni, comitati locali, enti, aziende e Istituzioni disseminate lungo la **Valle del Lambro**, che abbiano come loro riferimento i **comuni aderenti** alla Rete*
- *invitare la **Regione Lombardia** ad avviare un **Tavolo Permanente della Valle del Lambro**, partecipato anche dalla **ReteLambro** per mettere a punto gli interventi necessari alla realizzazione del **Grande Parco della Valle del Lambro** e individuare le possibili fonti di finanziamento*
- *proporre alla **ReteLambro**, una volta costituita, di studiare e realizzare **iniziative comuni e coordinate**, necessarie a **sensibilizzare i cittadini** e guidarli verso una **maggiore conoscenza** del fiume, requisito indispensabile per apprezzarlo, rispettarlo e valorizzarne gli aspetti più significativi*

# **GRAZIE PER L'ATTENZIONE**

***Osservatorio Lambro APS:  
Cittadini, Istituzioni ed Aziende insieme  
per rinaturalizzare e valorizzare il fiume e il suo territorio***



[www.lambrolucente.eu](http://www.lambrolucente.eu)

[staff@lambrolucente.eu](mailto:staff@lambrolucente.eu)