

Osservatorio per il Paesaggio



*Seminario e Tavola Rotonda*

***Il Lambro fiume di Milano ..... e non solo***

*Milano, 29 settembre 2023*

***Scuole e cittadini insieme nel Monitoraggio Civico.  
Una prima esperienza a Milano***

*Gianni Pampurini – Presidente Osservatorio Lambro APS*

*Illustrazioni a cura di Ornella Bonomi*

## Osservatorio per il Paesaggio Fiume Lambro Lucente APS Fondato ufficialmente il 9 febbraio 2019

Chiamato brevemente Osservatorio Lambro, ha alle sue spalle la lunga esperienza e il lavoro svolto dall'Associazione Greem, operante in campo ambientale a partire dal 1985.

**Nel 2015** il Greem presentava alle Istituzioni il progetto «**Fil Bleu**», nato per interconnettere diversi parchi aventi il fiume Lambro come asse portante e creare un anello nella natura a est di Milano.

**Nel 2017**, il convegno «**Il progetto Fil Bleu tra sogno e realtà**» costruiva le basi per la nascita dell'Osservatorio del Paesaggio legato alla Valle del Lambro, con le sue acque e il suo territorio.



**Il 14 marzo 2018** (Giornata Nazionale del Paesaggio) veniva avviata presso la sede storica del Touring Club Italiano l'**operatività** dell'**Osservatorio per il Paesaggio Fiume Lambro Lucente**, che avrebbe portato l'anno successivo alla sua fondazione ufficiale.




Publicazione «Trentanni per la Città»  
(scaricabile dal sito [www.greem.it](http://www.greem.it)),

## Osservatorio per il Paesaggio Fiume Lambro Lucente APS

*Il 9 febbraio 2019 veniva convocata presso l'Auditorium del Depuratore di Nosedo l'Assemblea Costituente dell'**Osservatorio per il Paesaggio Fiume Lambro Lucente**, un contenitore democratico di competenze, idee, progetti ed elaborazioni.*

*L'Osservatorio Lambro non si pone come realtà locale e circoscritta al proprio territorio, ma è **aperto allo scambio, allo sviluppo e alla condivisione** di studi ed esperienze con altri soggetti associativi, imprenditoriali e istituzionali con cui si relaziona*



*Nel 2022 l'Osservatorio Lambro ha ottenuto l'iscrizione al Registro Nazionale del Terzo Settore (RUNTS). La sua denominazione completa è così diventata **«Osservatorio per il Paesaggio Fiume Lambro Lucente APS-ETS»***

## *Patto di Collaborazione con il Comune di Milano*

*Il 14 luglio 2020 è stato sottoscritto da Comune di Milano e Osservatorio Lambro un «Patto di collaborazione per la salvaguardia e la valorizzazione della roggia Vettabbia, del tratto cittadino del fiume Lambro, che va da Cascina Gobba a Ponte Lambro, e del territorio ad essi connesso (Municipi 2,3,4,5), quale attività di cura condivisa dei beni comuni».*




*Il patto prevedeva una serie di iniziative, studi e attività, tra cui il **Monitoraggio Civico**, che l'Osservatorio Lambro avrebbe dovuto svolgere, oltre alla costruzione di partnership e alleanze con soggetti istituzionali, imprenditoriali e associativi.*

*Il Patto di Collaborazione da poco scaduto, sarà a breve rinnovato e il **Monitoraggio Civico** continuerà ad essere una delle attività trainanti.*


# I Rapporti sulle attività svolte

<https://www.lambrolucente.eu/patto-di-collaborazione/>

Patto di collaborazione tra  
Comune di Milano e Osservatorio Lambro



**Monitoraggio Civico**  
Studi preliminari e primi risultati



**Rapporto N.1 - settembre 2021**

Patto di collaborazione tra  
Comune di Milano e Osservatorio Lambro




**Il Percorso Lambrolucente**  
Dal triangolo Lariano al Po - Parte 1




**Rapporto N.2 - settembre 2021**

Patto di collaborazione tra  
Comune di Milano e Osservatorio Lambro




**Fiume Lambro**  
Utilizzo idroelettrico - Parte 1




**Rapporto N.3 - settembre 2021**

Patto di collaborazione tra  
Comune di Milano e Osservatorio Lambro



**Archivio SOLAD**  
Seveso Olona Lambro Aggregated Database  
Parte 1



**Rapporto N.4 - settembre 2021**

Patto di collaborazione tra  
Comune di Milano e Osservatorio Lambro



**Indice di qualità spaziale**  
dei percorsi lenti che insistono sul territorio  
cittadino del fiume Lambro



**Rapporto N.5 - settembre 2021**

Patto di collaborazione tra  
Comune di Milano e Osservatorio Lambro



**Monitoraggio della qualità delle acque**  
da immagini satellitari  
Caso studio: fiume Lambro (MI)



**Rapporto N.6 - settembre 2021**

## Il Monitoraggio Civico

Il “**Monitoraggio Civico**” è una parte delle attività note come **Citizen Science**, in particolare si tratta di attività scientifiche sviluppate su iniziativa diretta dei cittadini.

L’**Osservatorio Lambro** ha sviluppato il “**Monitoraggio Civico**” attraverso:

Realizzazione di strumentazione autocostruita



Rilievi visivi e fotografici sulle sponde del fiume




Prelievi e analisi di campioni d’acqua

## *Il Lambro, fiume di Milano...e non solo*

*La percezione che i cittadini hanno del **Lambro, fiume di Milano...e non solo**, nonostante i miglioramenti avvenuti negli ultimi trent'anni, e solo in parte riconosciuti, è ancora quella di un fiume dalle acque poco pulite e male odoranti, che non ne facilitano la fruizione da parte del pubblico.*



*Il Lambro, con le sue acque, il territorio e i parchi che attraversa, è invece un **bene comune** della nostra Città e di tutti gli ambiti in cui scorre, lento o impetuoso nel suo percorso verso il Po, da preservare, migliorare e salvaguardare, per noi e per le generazioni che ci seguiranno.*



## *Come sviluppare la coscienza del bene comune*

*Ma come può il cittadino sviluppare una coscienza responsabile del bene comune, da rispettare e salvaguardare, sapendo che lo stesso è marchiato in partenza da una percezione negativa difficile da modificare?*



*La risposta che l'Osservatorio Lambro APS ha maturato è legata a una frequentazione lenta e consapevole del fiume, che favorisca la conoscenza di questo bene comune non frettolosa e superficiale ma intima e che indagli a fondo il fiume e il territorio circostante, per conoscerne gli aspetti più profondi e i frequentatori, studiare gli equilibri che ne stanno alla base e tenerlo monitorato per rilevare sia le criticità da segnalare alle autorità competenti sia gli aspetti positivi da promuovere e valorizzare.*

*Si può dire che attraverso un cammino lento, con occhio attento e indagatore, è possibile scoprire situazioni nuove su cui soffermarsi e riflettere, oltre a porsi molte domande che evidenziano quanto poco è conosciuto il territorio che ci circonda. Conoscerlo meglio ci aiuta anche a sentirlo nostro, apprezzarlo e rispettarlo sempre di più.*



## MonitoraMi. Sentinelle per il fiume Lambro

*Il **Monitoraggio civico del Lambro** e del territorio circostante è stato e rimane uno degli obiettivi prioritari inseriti nel **Patto di Collaborazione** col Comune di Milano, messo a punto dall'Osservatorio Lambro APS e testato sul territorio dai suoi volontari. Si rende ora necessario estenderlo a una platea sempre più ampia, coinvolgendo le **scuole della Città**.*



## *MonitoraMi. Sentinelle per il fiume Lambro*

*Il fiume Lambro e il territorio circostante chiedono attenzione e rispetto ai cittadini e soprattutto ai giovani studenti, che avranno la possibilità di cimentarsi nel concorso “**MonitoraMI. Sentinelle per il fiume Lambro**”.*



## *MonitoraMi. Sentinelle per il fiume Lambro*

*Il concorso è un primo esperimento di partecipazione attiva, condotto dall'Osservatorio Lambro APS e dal Comune di Milano attraverso l'Assessorato al verde e i Municipi 3,4,5. Scopo dell'esperimento è quello di coinvolgere i giovani nel monitoraggio civico e valutare attentamente le proposte che emergeranno dal lavoro per dare risposte concrete.*

*L'invito di partecipazione al concorso "MonitoraMi. Sentinelle per il fiume Lambro" è rivolto alle scuole superiori, pubbliche e private, che operano nei Municipi di riferimento.*



## *Come partecipare al concorso*

*Si dovrà costituire un gruppo di Sentinelle, minimo 3 e massimo 10, seguito da 2,3 insegnanti di riferimento che potranno, sulla base di un programma concordato e di un breve corso di formazione tenuto dall'Osservatorio Lambro APS, percorrere le sponde del Lambro e compiere la loro azione di monitoraggio.*

*Il lavoro sarà valutato da una commissione appositamente costituita allo scopo e i lavori che saranno ritenuti più validi, e in linea con le indicazioni fornite dalla Commissione, verranno premiati.*

*Per avviare il progetto è necessario selezionare le scuole a cui il Comune-Assessorato al verde, i tre Municipi coinvolti e l'Osservatorio Lambro APS invieranno una lettera formale di invito a partecipare mettendo in evidenza tutti gli aspetti positivi di questa prima sperimentazione, propedeutica anche ad altre azioni successive con le scuole in forma ancora più semplificata.*

### ***Le tempistiche del concorso:***

- *Presentazione del concorso «MonitoraMi. Sentinelle per il fiume Lambro» - 29 settembre*
- *Invio lettera formale di invito alle scuole*
- *Costituzione gruppi, formazione e uscite sul territorio entro il 31 marzo 2024*
- *Premiazione nell'aprile 2024*

## **Azioni** condotte e **Obiettivi** futuri dell'Osservatorio Lambro APS

- *studi, ricerche, progetti e iniziative per la conoscenza e la promozione del Lambro Fiume di Milano e dell'intero comprensorio che lo comprende, dal Triangolo Lariano alla sua confluenza nel Po*
- *coinvolgimento a tutti i livelli delle Amministrazioni locali, dei Consorzi e degli Enti che si occupano, nonchè delle imprese localizzate nei pressi del Fiume per il miglioramento della qualità dell'ambiente e per una migliore accessibilità anche ciclopedonale*
- *coinvolgimento delle popolazioni interessate e, in particolare, degli studenti di ogni ordine e grado per dare vita sociale e culturale al territorio*

***Grazie per l'attenzione***